



Adresseliste

Gausdal, 07.06.2022

Ark. 621.8

Registrering av elgtrekk gjennom Gausdal vestfjell, våren 2022.

Vedlagt oversendes rapport vedrørende registreringene av elgtrekket gjennom Gausdal Vestfjell, våren 2022.

Registreringen er finansiert gjennom egne midler, samt gjennom viltstellsmidler fra Gausdal Kommune.

Rapporten er sendt til:

Gausdal Kommune, 2651 Østre Gausdal.
Nordre Land Kommune, 2870 Dokka.
Sør- Fron kommune, 2647 Sør-Fron
Nord- Fron kommune, 2640 Vinstra
Vågå kommune, 2680 Vågå
Torpa fjellstyre co FOSA BA, 2881 Aust Torpa.
Fron fjellstyre, 2643 Skåbu
Vågå fjellstyre, 2680 Vågå
Statskog SF, Postboks 63 Sentrum, 7801 Namsos
Innlandet fylkeskommune, Postboks 988, 2626 Lillehammer.
Langsua nasjonalparkstyre, Postboks 987, 2626 Lillehammer
NINA, Postboks 5685 Torgarden, 7485 Trondheim

Med hilsen
Gausdal Fjellstyre

Even Røhnebæk
Fjellopsyn / daglig leder

Registrering av elgtrekket i Gausdal vestfjell, våren 2022.

Årets telling, langs fylkesveg 2442, startet 22. april, som er ei drøy uke tidligere en normalt. Tellingene ble avsluttet allerede 4. mai. Det er fjorten dager tidligere en normalt. Da var det barmark nesten hele strekningen.

Langs Revsjøvegen startet tellingen 24. april og ble avsluttet 7. mai. Litt bedre telleforhold gjennom hele perioden langs Revsjøvegen, sammenlignet med fylkesveg 2442, men mye barmark på nedre del av strekningen.

Årets tall for begge strekningene er veldig usikre. Det er lenge siden det har vært en vår med så lite snø, og dermed dårlige telleforhold

Antall registrerte elgspor er, som alltid, å betrakte som minimumstall.

Tellere våren 2022 har vært Arne Aassveen langs Revsjøvegen, Even Røhnebak langs F.v. 2442, fra Opheim til Oppsjøkrysset og Truls Vesterås langs F.v. 2442 fra Oppsjøkrysset til Sebu-Røssjøen

Resultater på strekningen fra Opheim til Sebu-Røssjøen (fylkesveg 2442):

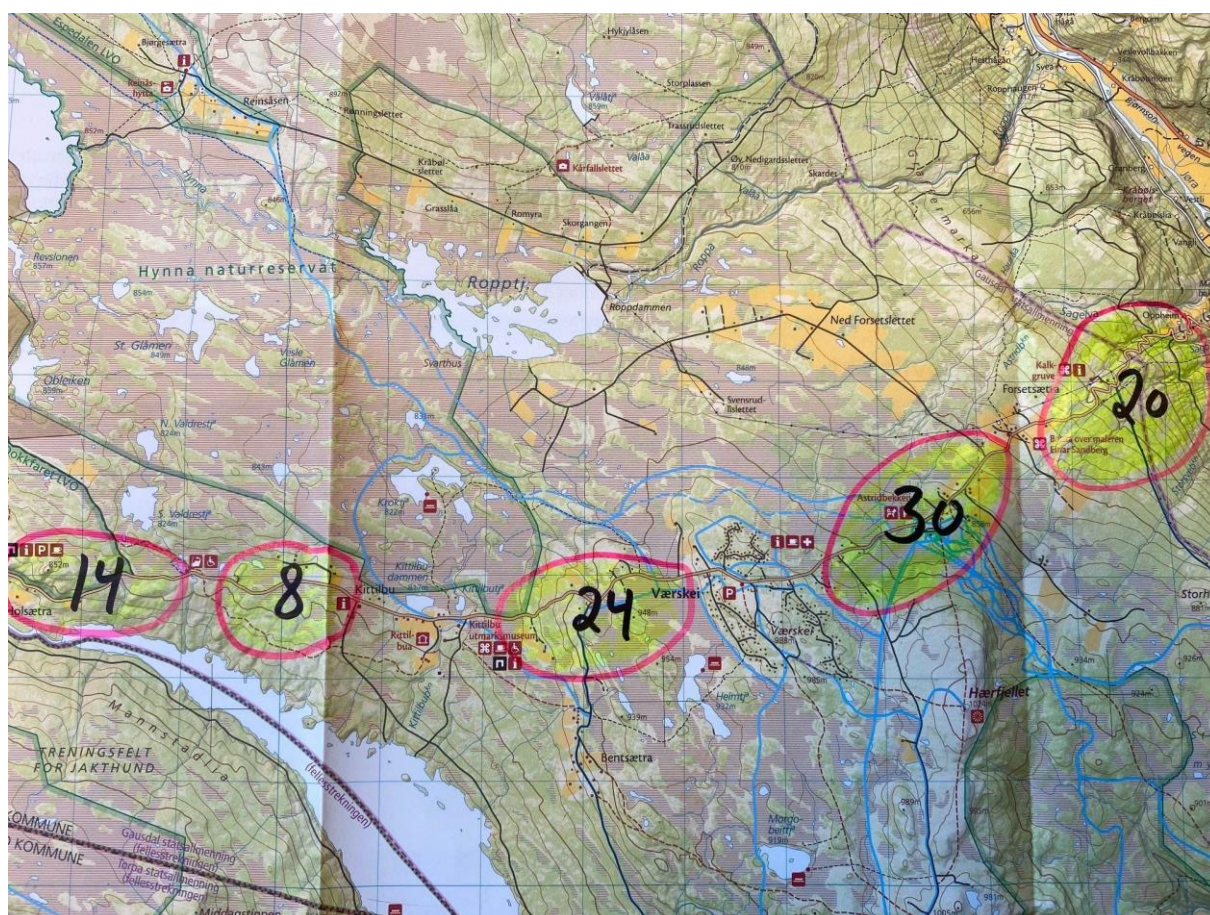
Tabell 1: Tellestrekning fra Opheim til Sebu-Røssjøen, langs fylkesveg 2442. Registreringen startet 22.04.2022 og ble avsluttet 04.05.2022. I alt ble 224 spor registrert sørover. En netto «utvandring» på 224 dyr.

Dato for telling:	Dager mellom telling	Ant. sørover:	Ant. nordover:
22.04.2022	0	39	0
24.04.2022	2	55	0
25.04.2022	1	18	0
26.04.2022	1	27	0
27.04.2022	1	32	0
28.04.2022	2	22	0
30.04.2022	2	5	0
02.05.2022	2	17	0
04.05.2022	2	9	0
SUM		224	0

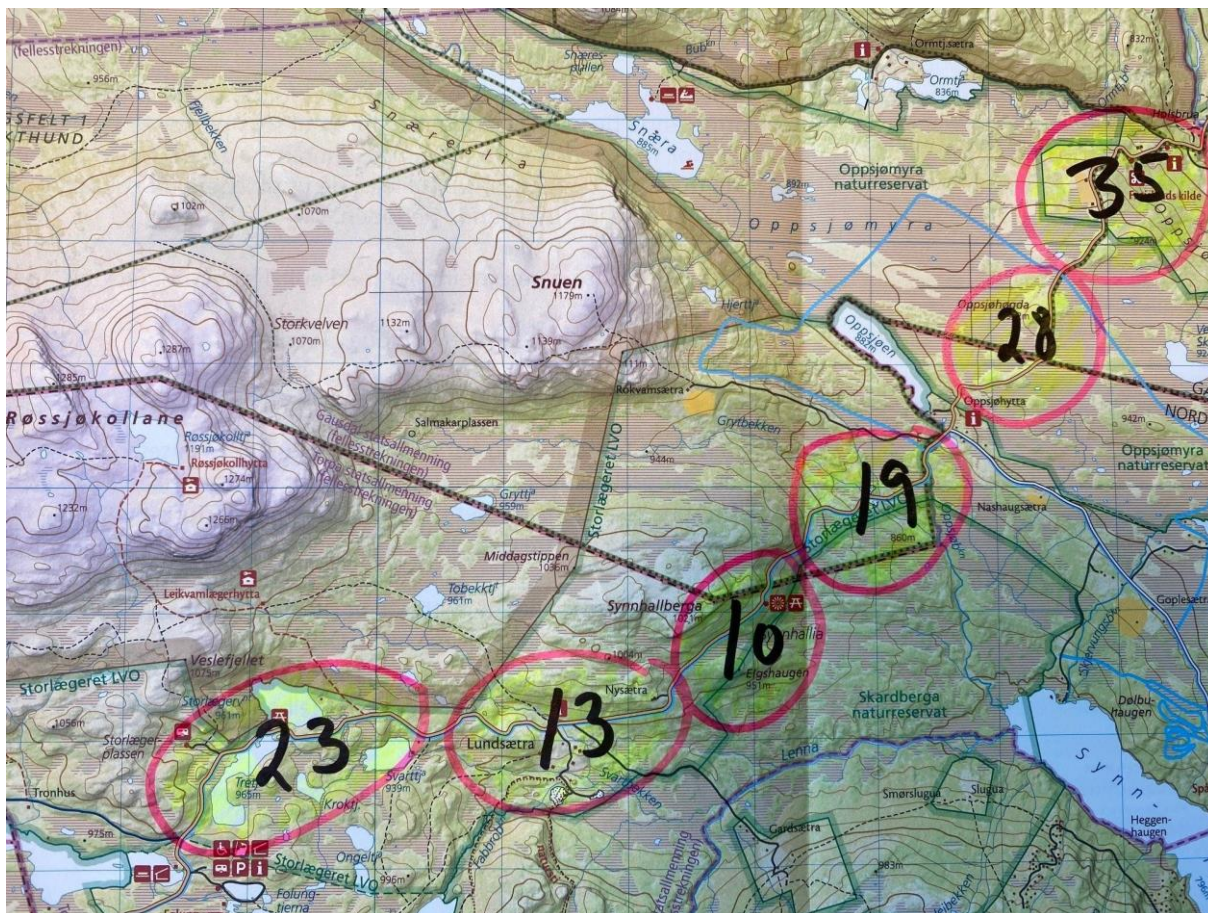
Fordeling av elgtrekket på øst – og vestsiden av Dokkelva:

Tabell 2: Fordeling av elgtrekk på øst – og vestsiden av Dokkelva i perioden 2016-2022

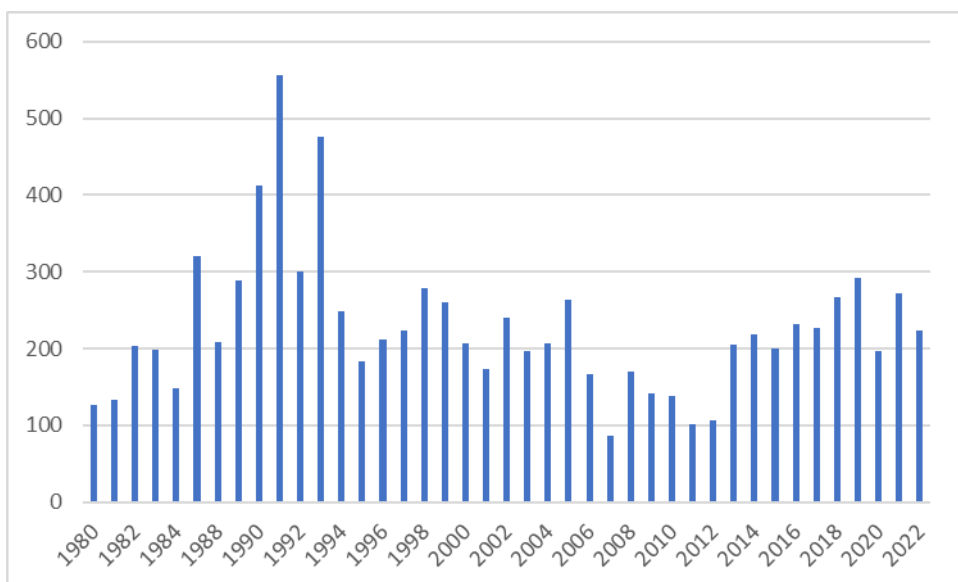
	2022		2021		2020		2019		2018		2017		2016	
	Ant.	%	Ant.	%	Ant.	%	Ant.	%	Ant.	%	Ant.	%	Ant.	%
Øst	96	43	129	48	79	40	162	55	148	55	129	57	131	56,5
Vest	128	57	138	52	118	60	130	45	119	45	97	43	101	43,5



Kartbilde 1: Strekningen Opheim – Holsbru. Kartbildet viser hvor elgen har krysset veien (rosa sirkler) og hvor mange som har krysset veien (netto utvandring) innenfor sirklene ved de forskjellige punktene i løpet av registreringsperioden våren 2022.



Kartbilde 2: Strekingen Holsbru - Seburøssjøen. Kartbildet viser hvor elgen har krysset veien (rosa sirkler) og hvor mange som har krysset veien (netto utvandring) innenfor sirklene ved de forskjellige punktene i løpet av registreringsperioden våren 2022.

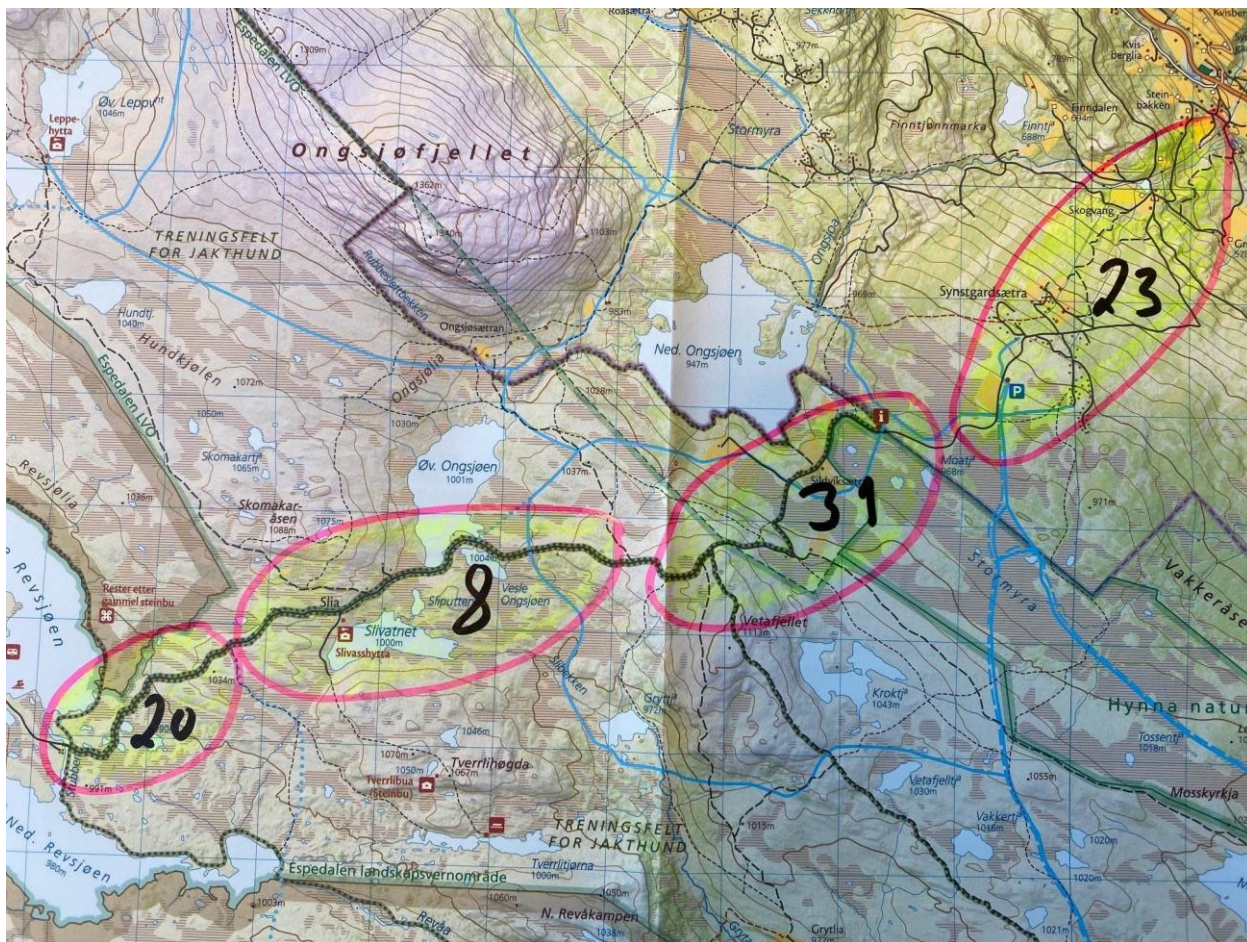


Figur 1: figuren viser antall elg som har krysset fylkesveg 2442 (tidligere fv. 204), på vei sørover om våren i perioden 1980-2022.

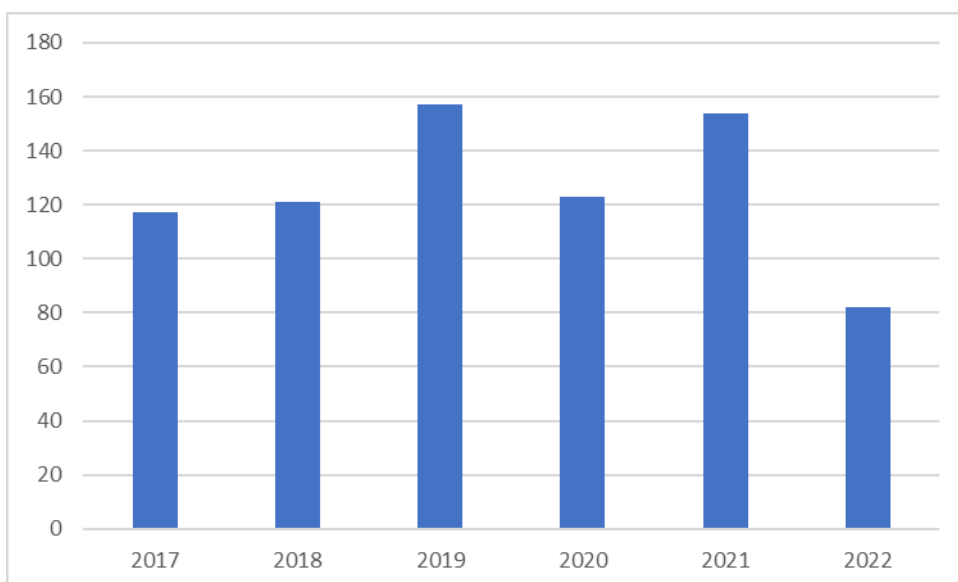
Resultater på strekningen fra Brumoen til Revsjøen (Revsjøvegen):

Tabell 2: Tellestrekning fra Brumoen til Revsjøen, langs Revsjøvegen. Registreringen startet 24.04.2022 og ble avsluttet 07.05.2022. I alt ble 82 spor registrert sørover, og 0 spor nordover. Netto antall elg på tur sørover blir da 82 dyr.

Dato for telling:	Antall dager mellom telling	Ant. sørover:	Ant. nordover:
24.04.2022	-----	27	0
27.04.2022	3	33	0
29.04.2022	2	7	0
01.05.2022	2	4	0
03.05.2022	2	7	0
05.05.2022	2	0	0
07.05.2022	2	4	0
SUM		82	0



Kartbilde 3: Strekingen Brumoen - Revsjøen. Kartbildet viser hvor elgen har krysset veien (rosa sirkler) og hvor mange som har krysset veien (netto vandring sørover) innenfor sirklene ved de forskjellige punktene i løpet av registreringsperioden våren 2022.

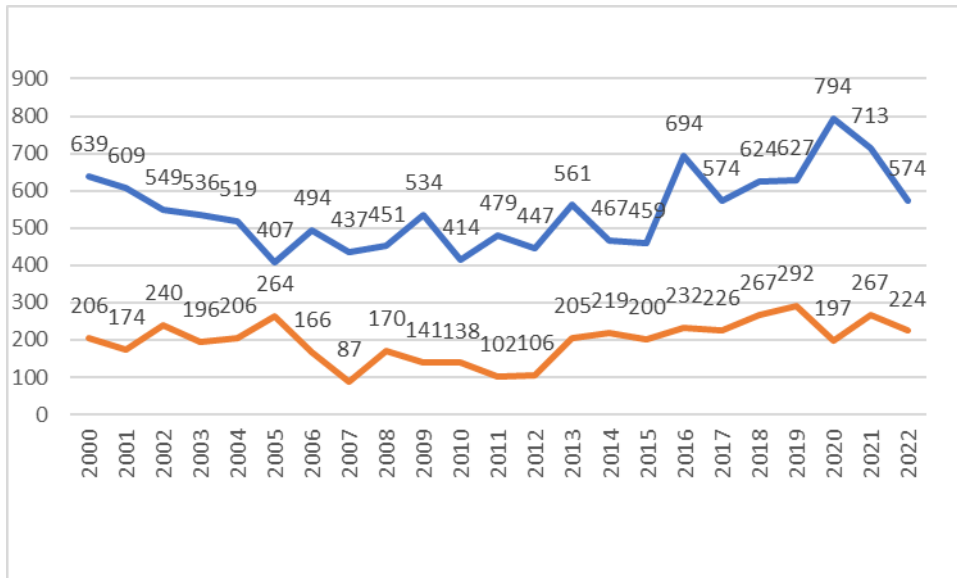


Figur 2: figuren viser antall elg som har krysset Revsjøvegen, på vei sørover om våren i perioden 2017-2022.

Resultater fra trekket ut av Murudalen:

Antal elg som trekker ut av Murudalen telles også i samme periode. Tellestrekningen der er langs vatnet Olstappen og opp Snubblia, videre over til Jotunheimvegen og inn til Rauskardet.

En sammenstilling av telleresultatene fra Fv. 2442 og Murudalen i figuren under.



Figur 3: figuren viser antall elg som har trekt ut av Murudalen i årene 2000-2022 (blå linje), og antall elg som har krysset fylkesveg 2442 (gul linje), på vei sørover, i samme periode.